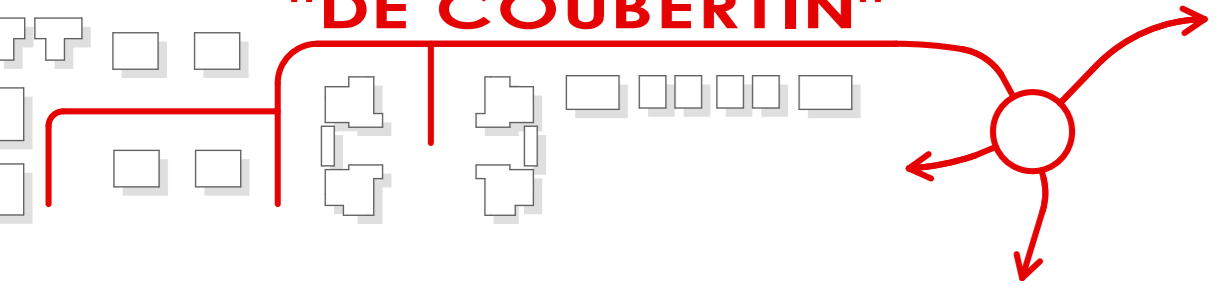




COMUNE DI CASTENASO  
PROVINCIA DI BOLOGNA

PIANO URBANISTICO ATTUATIVO  
DI INIZIATIVA PRIVATA COMPARTO:

"DE COUBERTIN"



SOGGETTO ATTUATORE:  
Castenaso Immobiliare s.r.l.

PROGETTO ARCHITETTONICO:  
Ing. Luca Magli Arch. Willem Berli

DATA:  
16 maggio 2022


ELABORATO:  
C.6




OGGETTO:  
SCHEMA RETE CABLATA FIBRE OTTICHE



Via Nascica, 7 40055 Castenaso (BO) tel./fax + 39 051 787828  
email: info@archistudio.it www.archistudio.it

LEGENDA

 Delimitazione lotti



Canalizzazione **URBANIZZAZIONE** dedicata per **rete cablata** da realizzare con tubo in p.v.c. rigido o flessibile corrugato a doppia parete, diam. **ø 160 mm.** (res. compress. 450N gettati) con cavo di traliccio.  
  
Canalizzazione **URBANIZZAZIONE** dedicata per **rete cablata** da realizzare con tubo in p.v.c. rigido o flessibile corrugato a doppia parete, diam. **ø 125 mm.** (res. compress. 450N gettati) con cavo di traliccio.  
  
**Pozzetto** di raccordo **90 x 70 cm** interno con botola 60x60 carabile in ghisa sferoidale D 400

SCAVO:

le profondità di scavo, salvo diversa disposizione dell'Ente proprietario, devono garantire un estradosso dell'infrastruttura dal piano di calpestio di:  
- 60 cm in corrispondenza dei marciapiedi;  
- 80 cm in corrispondenza delle paratie carabili (banchine comprese);  
- 100 cm negli attraversamenti stradali.